

# ΠΑΝΕΛΛΗΝΙΑ ΙΕΡΑ ΚΑΙ ΑΓΩΝΕΣ ΣΤΕΦΑΝΙΤΕΣ

- ΟΛΥΜΠΙΑ –ελιά
- ΔΕΛΦΟΙ – δάφνη
- ΙΣΘΜΙΑ – πεύκο
- ΝΕΜΕΑ – αγριοσέλινο
  
- - πρότυπο οι Ολυμπιακοί αγώνες

ΠΑΝΑΘΗΝΑΙΑ – 582-566

ΑΓΩΝΕΣ ΧΡΗΜΑΤΙΤΕΣ

# ΕΚΕΧΕΙΡΙΑ

480 π.Χ., η 75η Ολυμπιάδα

- Σκοπός η προστασία των προσκυνητών
- Οι 9 θεωροί ξεκινούσαν 3 μήνες πριν την έναρξη των Ολυμπιακών αγώνων

# ΟΛΥΜΠΙΑ

- Ενιαία λόγω του πεδινού τοπίου

**ΑΛΦΕΙΟΣ**, ο ποταμός από την Ολυμπία και μέχρι τις εκβολές του υπήρξε πλωτός, κατά τον Πλίνιο σε μήκος 6000 ποδών. Θεοποιημένος από τα Ομηρικά χρόνια και ταυτισμένος με τον Δία. ΒΩΜΟΙ, ΘΥΣΙΕΣ ΣΕ ΑΛΦΕΙΟ ΚΑΙ ΑΡΤΕΜΗ









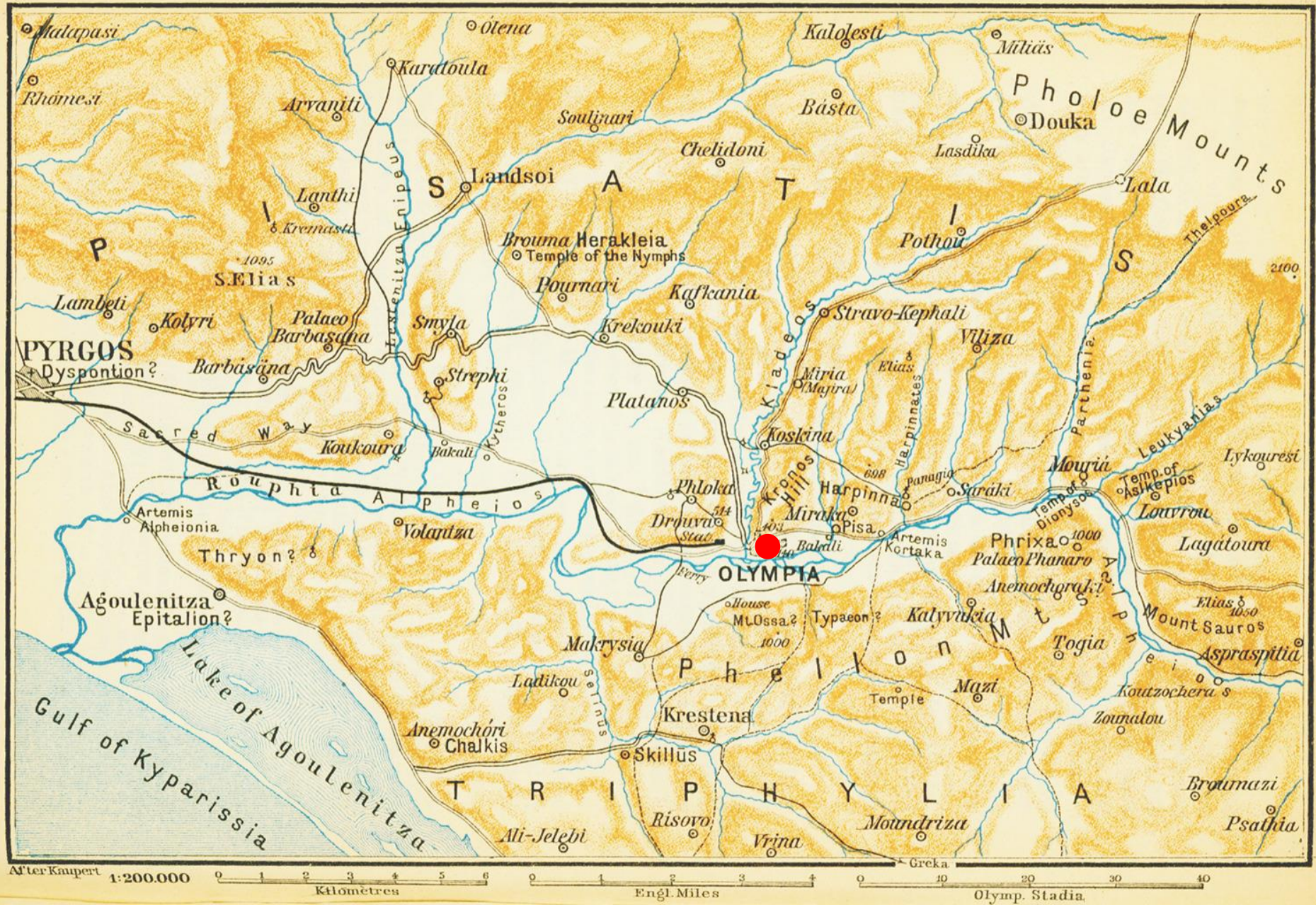
Ο μεγαλύτερος ποταμός της Πελοποννήσου τόσο από πλευράς μήκους, όσο και υδάτινου όγκου. Το ολικό μήκος του είναι 116 χιλιόμετρα



Στις γραπτές πηγές αντιμετωπίζεται ως σύνορο στη γεωπολιτική θέση της περιοχής και ως φυσικό εμπόδιο στην επικοινωνία της ΒΔ και ΝΔ Πελοποννήσου. Στην Ιλιάδα, κατά την περιγραφή της γεωγραφίας του Πυλιακού κράτους και των μεθοριακών του διαμαχών με την κρατική οντότητα των Επειών-Ηλείων,



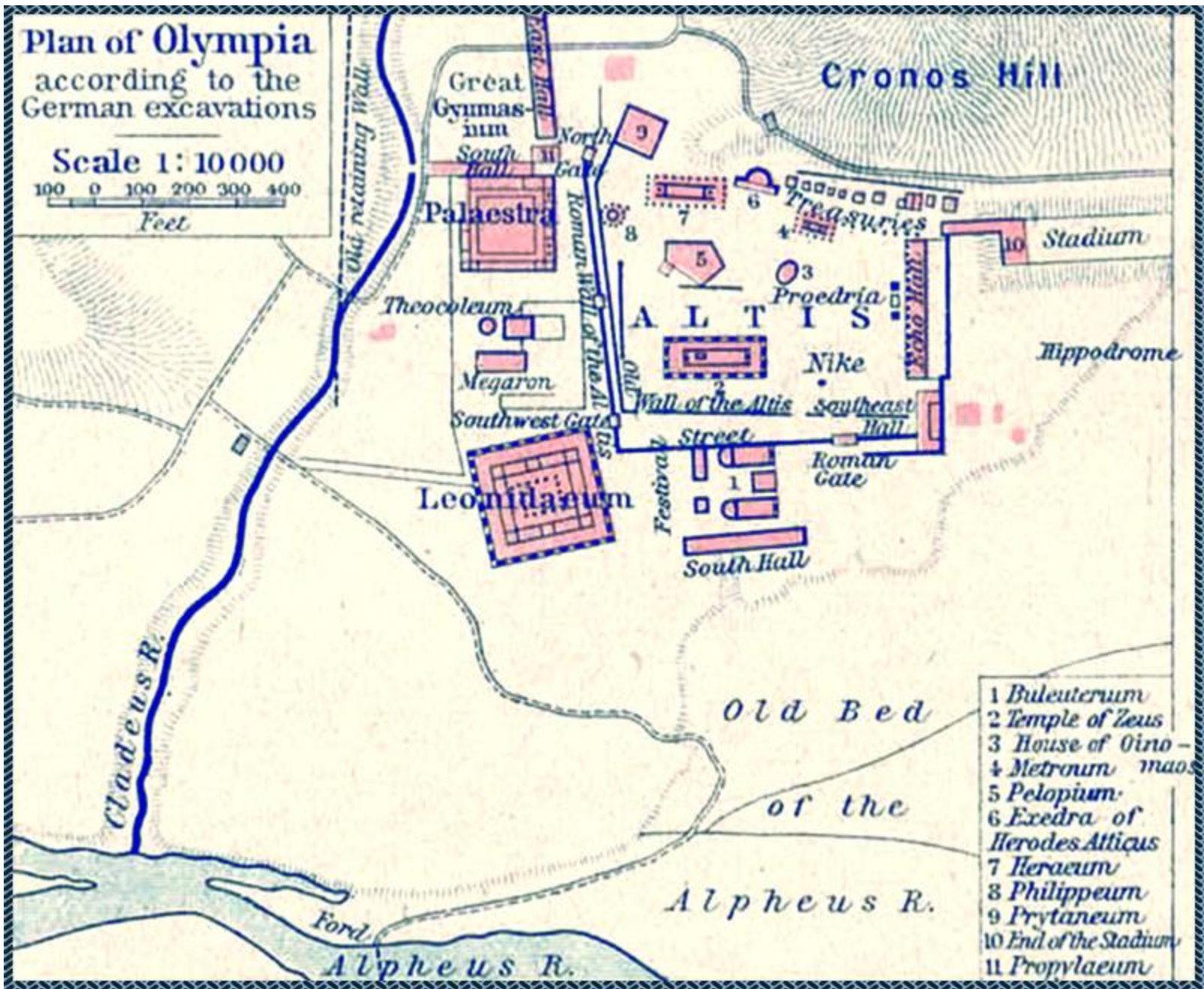
# ΑΛΦΕΙΟΣ – ΚΛΑΔΕΟΣ





**Plan of Olympia**  
according to the  
German excavations

Scale 1:10 000  
100 0 100 200 300 400  
Feet



- 1 Buleuterium
- 2 Temple of Zeus
- 3 House of Oino-
- 4 Metronum maos
- 5 Pelopium
- 6 Exedra of Herodes Atticus
- 7 Heraeum
- 8 Philippeum
- 9 Prytaneum
- 10 End of the Stadium
- 11 Propylaeum



# ΤΟ ΙΕΡΟ ΤΗΣ ΧΑΜΥΝΗΣ

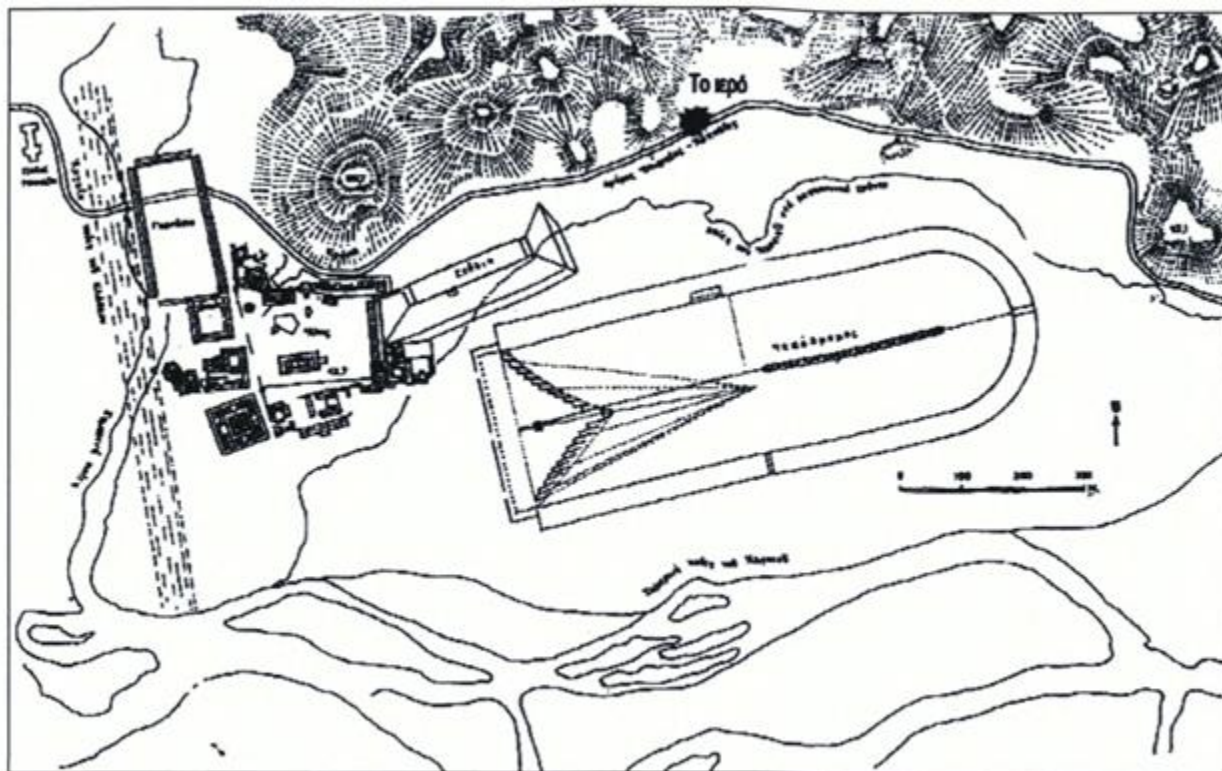
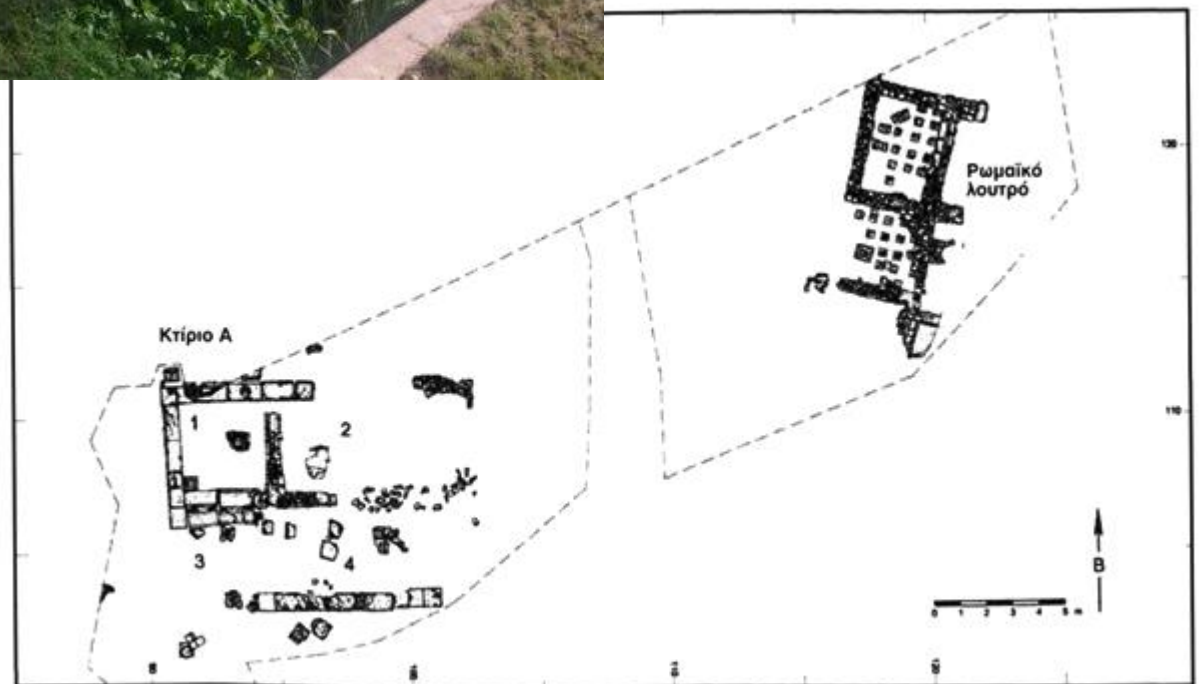


Fig. 21. Ο αρχαιολογικός χώρος και ο ιπλόδομος.



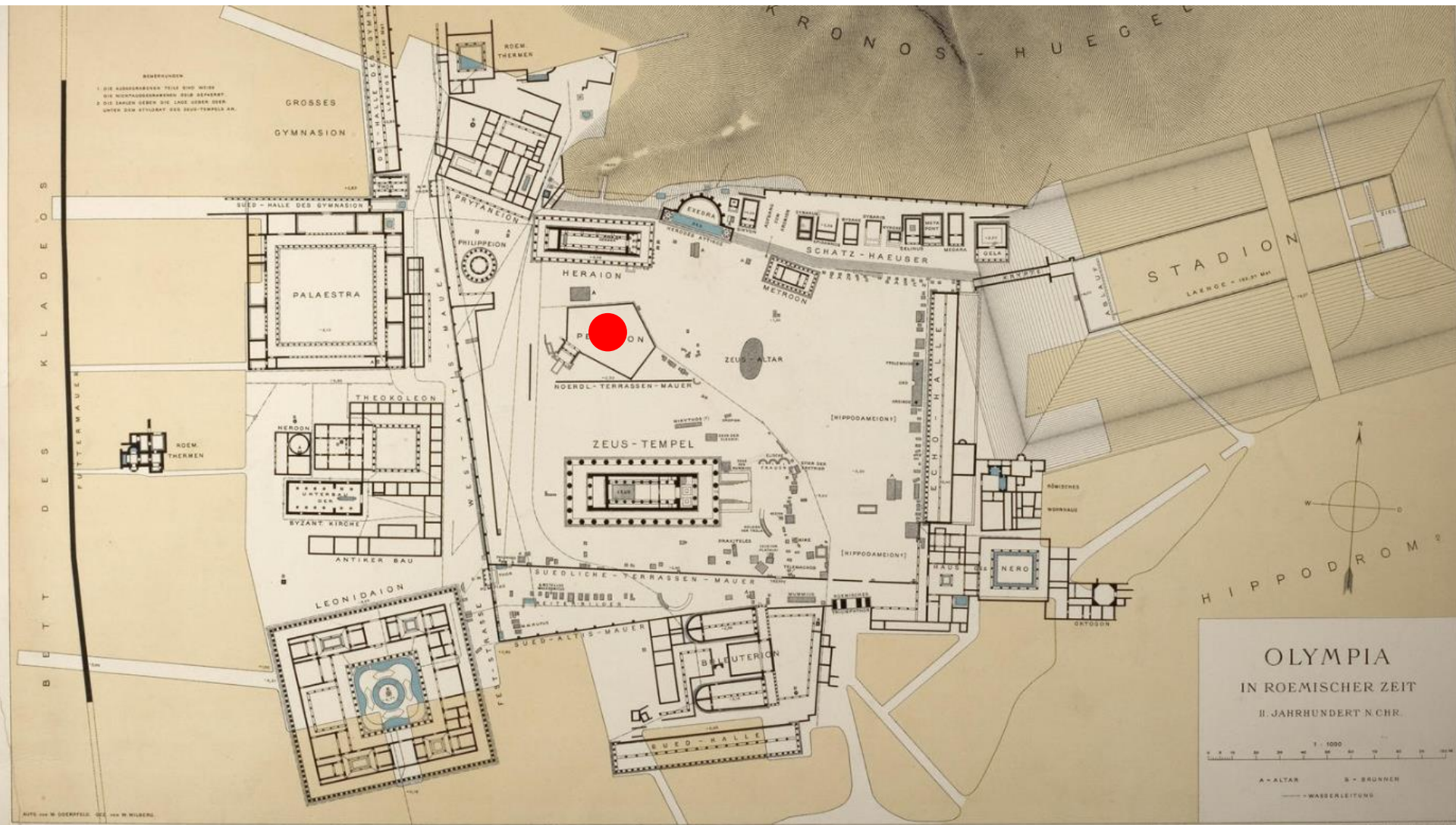
Επιθ. 5. Ίερό Λιμνητόρες και Κόης (J. Schumann).



- ΠΑΥΣΑΝΙΑΣ
- ΑΝΑΣΚΑΦΕΣ ΓΕΡΜΑΝΙΚΗΣ ΣΧΟΛΗΣ  
1880
- Αναβίωση των Ολυμπιακών αγώνων







ΠΕΛΟΠΕΙΟ. Λατρευτικός τύμβος και άλσος. – τεχνητός γήλοφος 3<sup>ης</sup> χιλιετίας





# Εγκατάλειψη περιοχής γύρω στο 2000 π.Χ.









# Εμφάνιση λατρείας το 1050. + Δωδώνη ιερό Διός



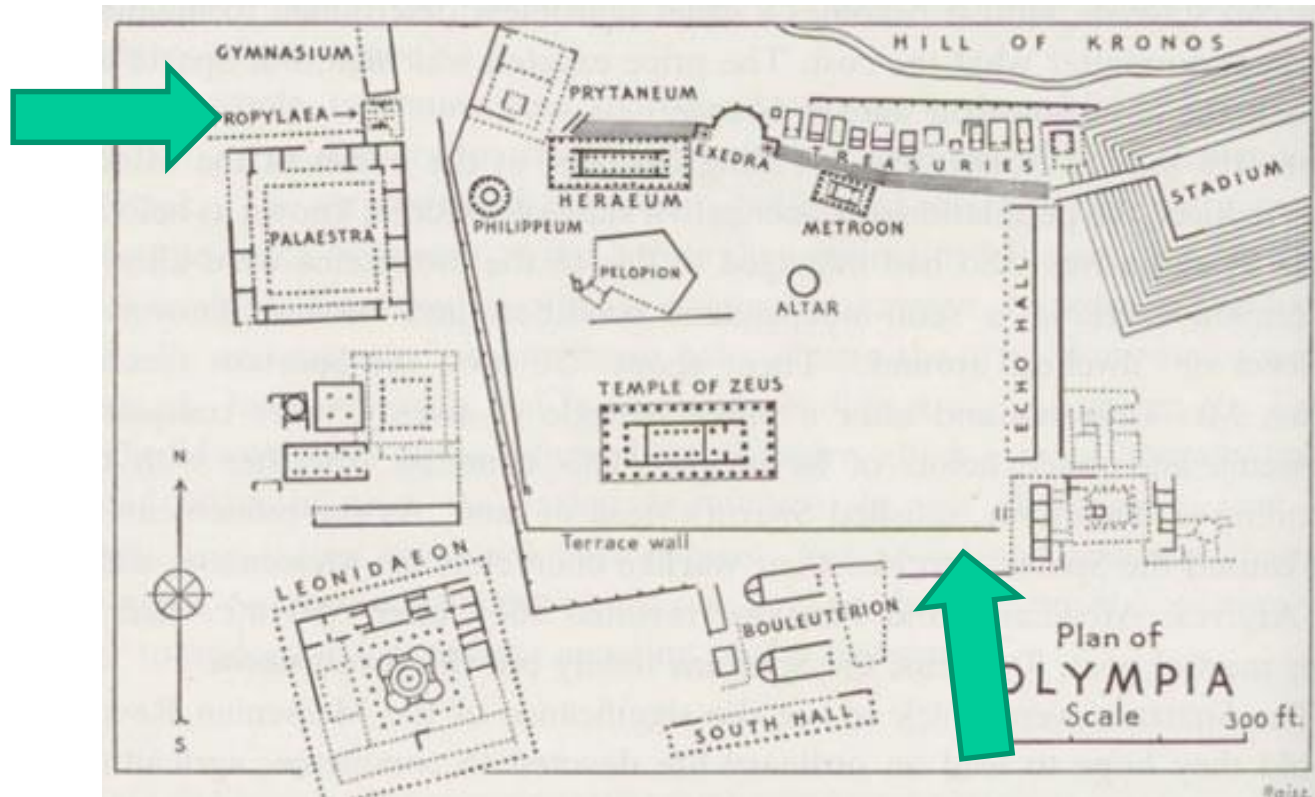
# ΟΛΥΜΠΙΑ

- Αθλητισμός
- Μαντείο (Πίνδαρος και Στράβων)
- Πρώτο ιερό του Διός





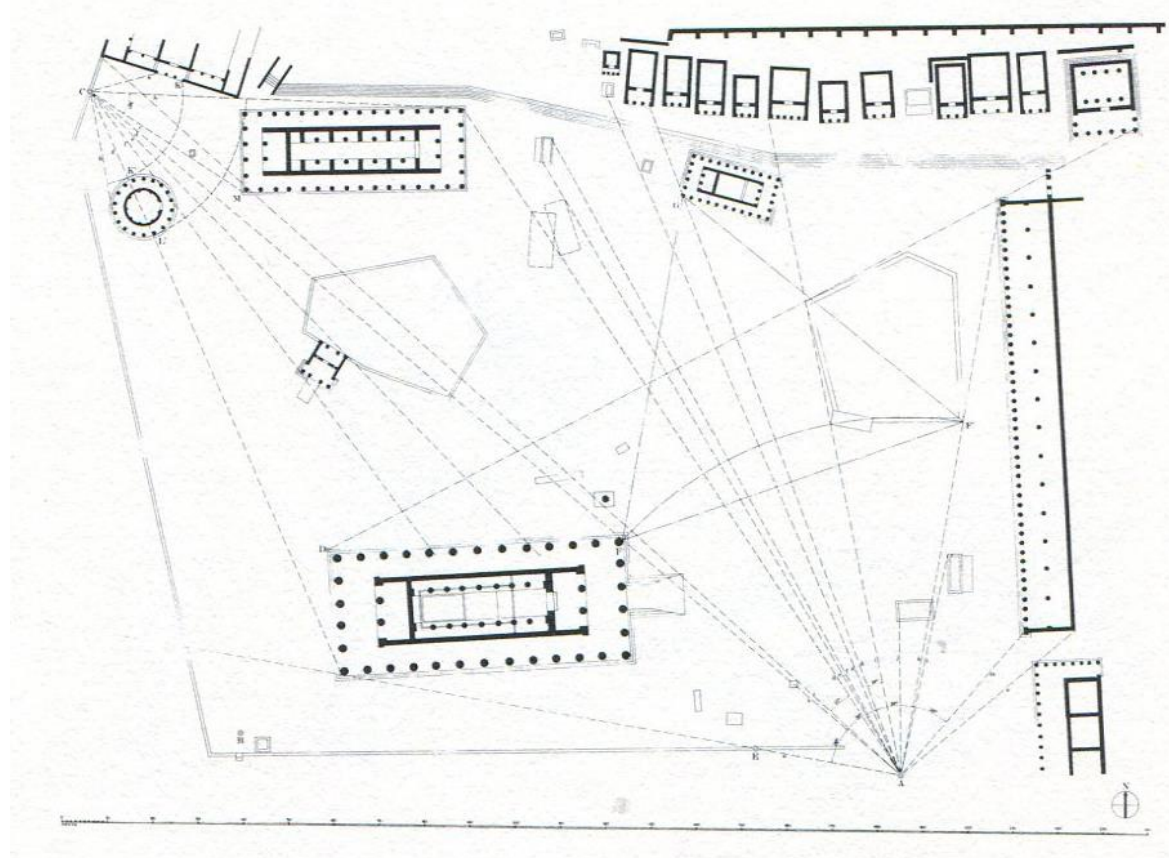
# ΟΛΥΜΠΙΑ. ΑΛΤΙΣ





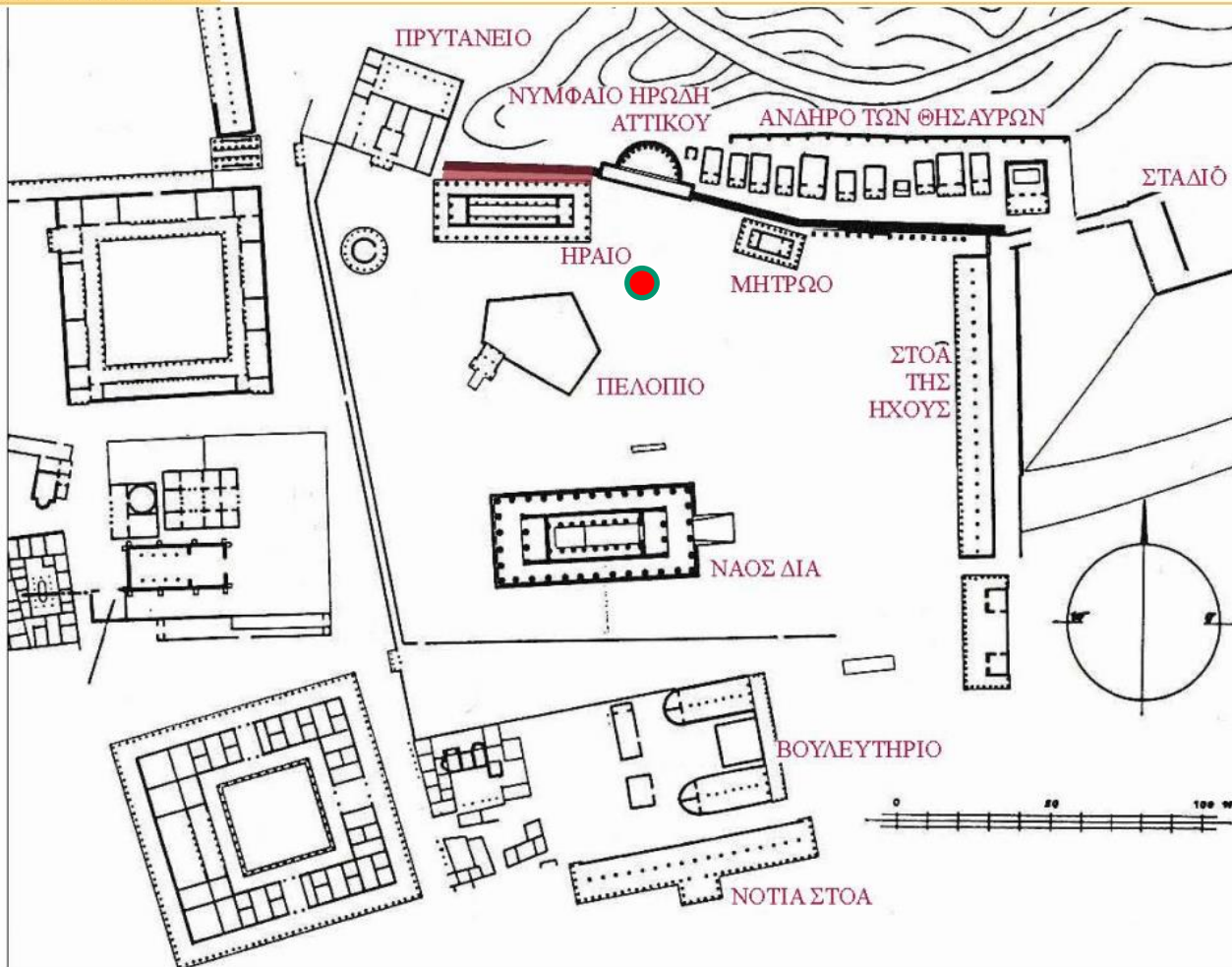
# ΟΛΥΜΠΙΑ. ΑΛΤΙΣ







# ΘΕΑΤΡΙΚΗ ΖΩΝΗ



Ολυμπία: Κάτοψη ιερού.

(Gruben 2015, 60)



Πρόπλασμα ιερού, Λεπτομέρεια.  
(Αρχαιολογικό Μουσείο Ολυμπίας)



Δυτικό τμήμα κρηπίδας: Άποψη από Α.


(Hollinshead 2015B, πίν. 31c)





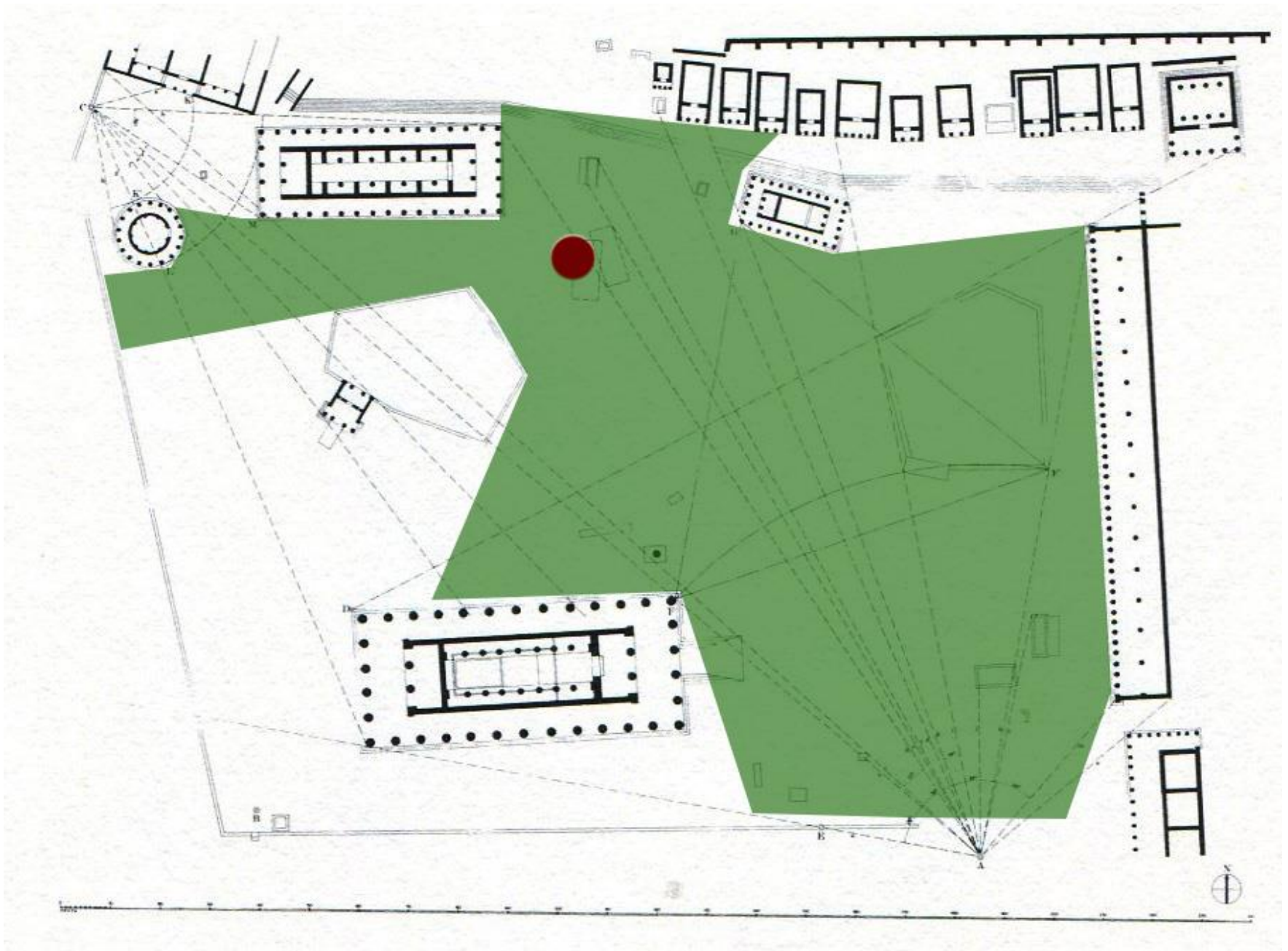


# ΒΩΜΟΣ ΤΕΦΡΑΣ







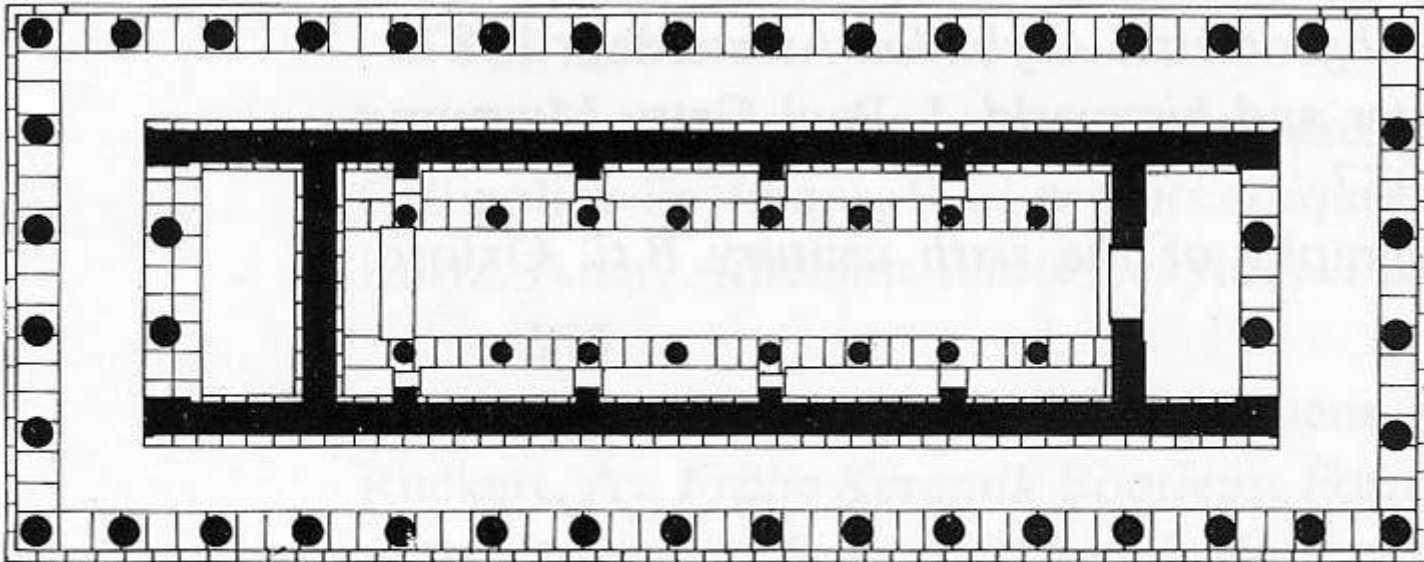






# ΗΡΑΙΟ ΟΛΥΜΠΙΑΣ, 600 π.Χ.

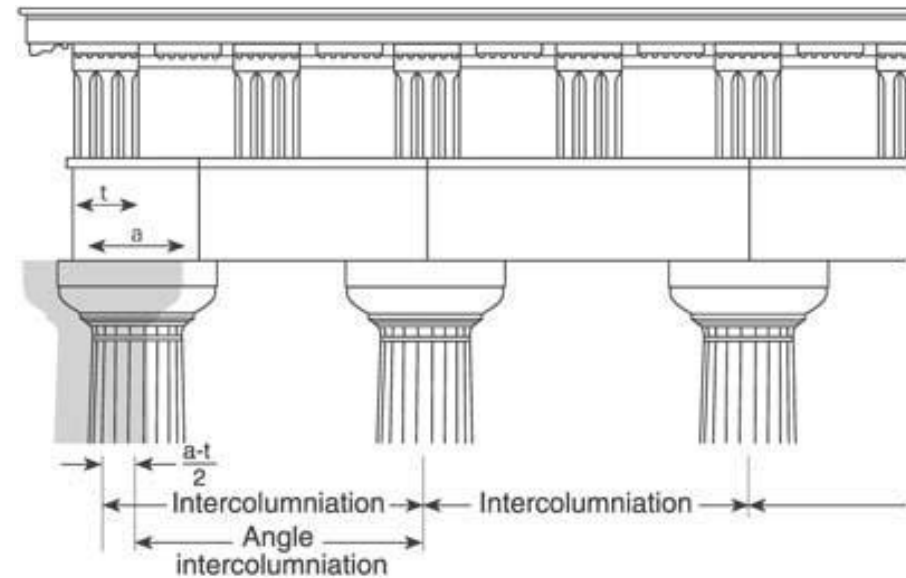
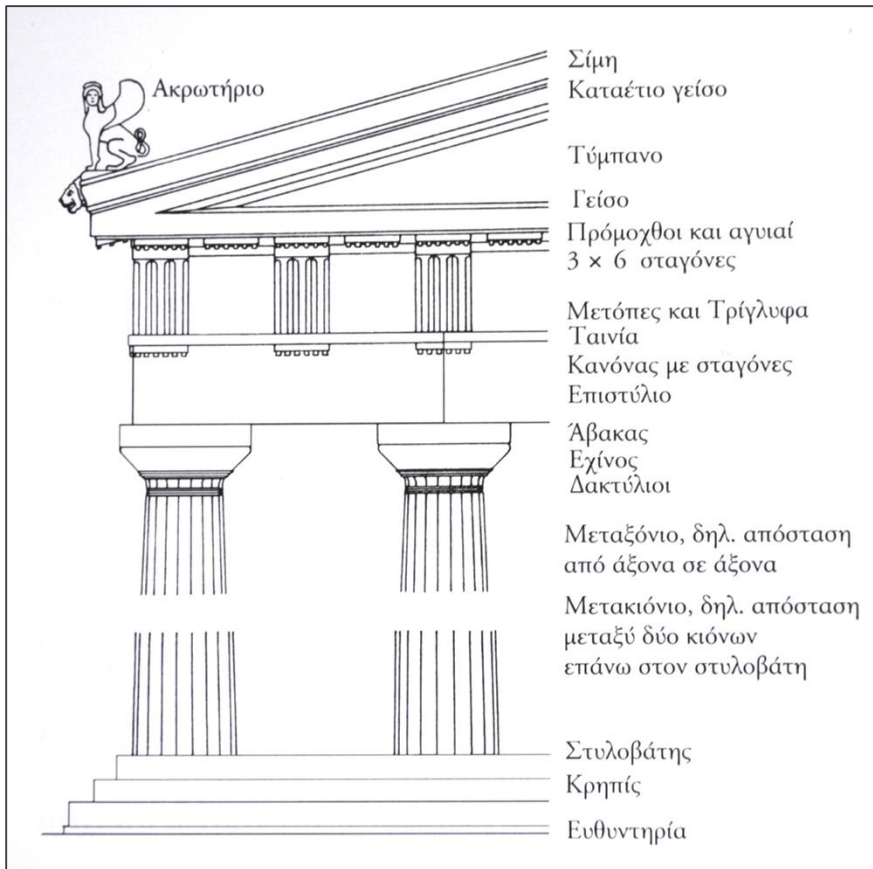
- ΜΕΤΑΞΟΝΙΑ 3.56 μ. ΠΡΟΣΟΨΗ – 3.26 μ. ΜΑΚΡΥΕΣ ΠΛΕΥΡΕΣ
- ΕΠΙΜΗΚΗΣ ΣΥΜΜΕΤΡΙΚΟΣ ΣΗΚΟΣ
- ΓΩΝΙΑΚΗ ΣΥΝΑΙΡΕΣΗ
- ΛΙΘΙΝΟΣ ΚΑΙ ΠΛΙΝΘΙΝΟΣ ΤΟΙΧΟΣ
- ΑΝΤΗΡΙΔΕΣ
- ΚΕΡΑΜΙΔΕΣ 1.20 X 0.60 μ.





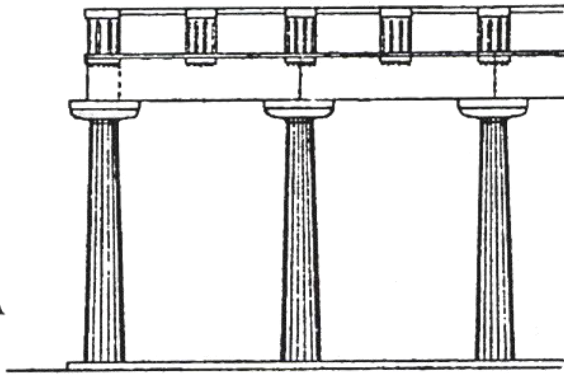


# Η ΓΩΝΙΑΚΗ ΣΥΝΑΙΡΕΣΗ

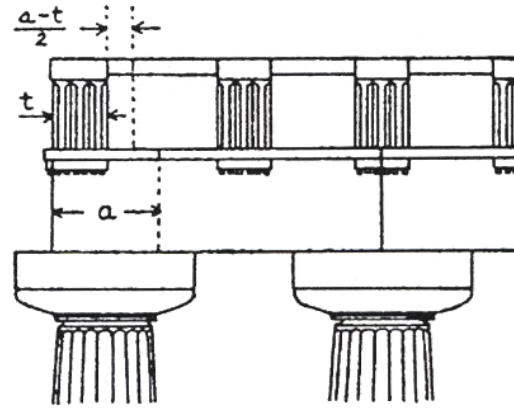




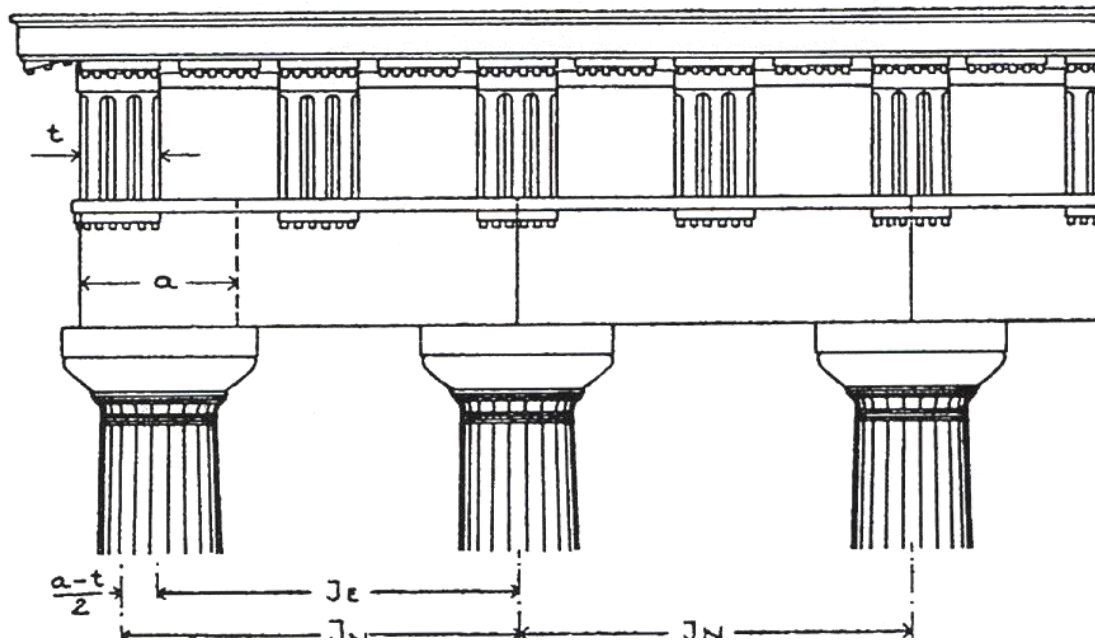
A



B



Γ




προσπάθειες **λύσης** του  
 προβλήματος του  
 γωνιαίου μεταξονίου  
 στους δωρικούς κίονες  
 (δύο τελευταία προς τις  
 γωνίες μετακίονια  
 διαστήματα μικρότερα)






# ΤΟ ΤΡΙΓΛΥΦΟ ΚΑΙ Ο ΡΥΘΜΟΣ



# ΤΟ ΜΑΡΑΣΛΕΙΟΝ








39. Κάτοψη αρχαϊκού Ηραίου Ολυμπίας.  
Γύρω στο 600 π.Χ.




# 1st CAA GR Conference

Rethymno, Crete, Greece 201



**Figure 1** Digital top plan of the Heraion at Olympia (DAP, © 2013 Sapirstein)





VORBEREITUNG ADOLF V. HENOLD GRZ.

VERLAG VON A. AMERLING & CO. IN WÜRZBURG

SAEULEN VOM HERAION

FRÜHERES HERAION

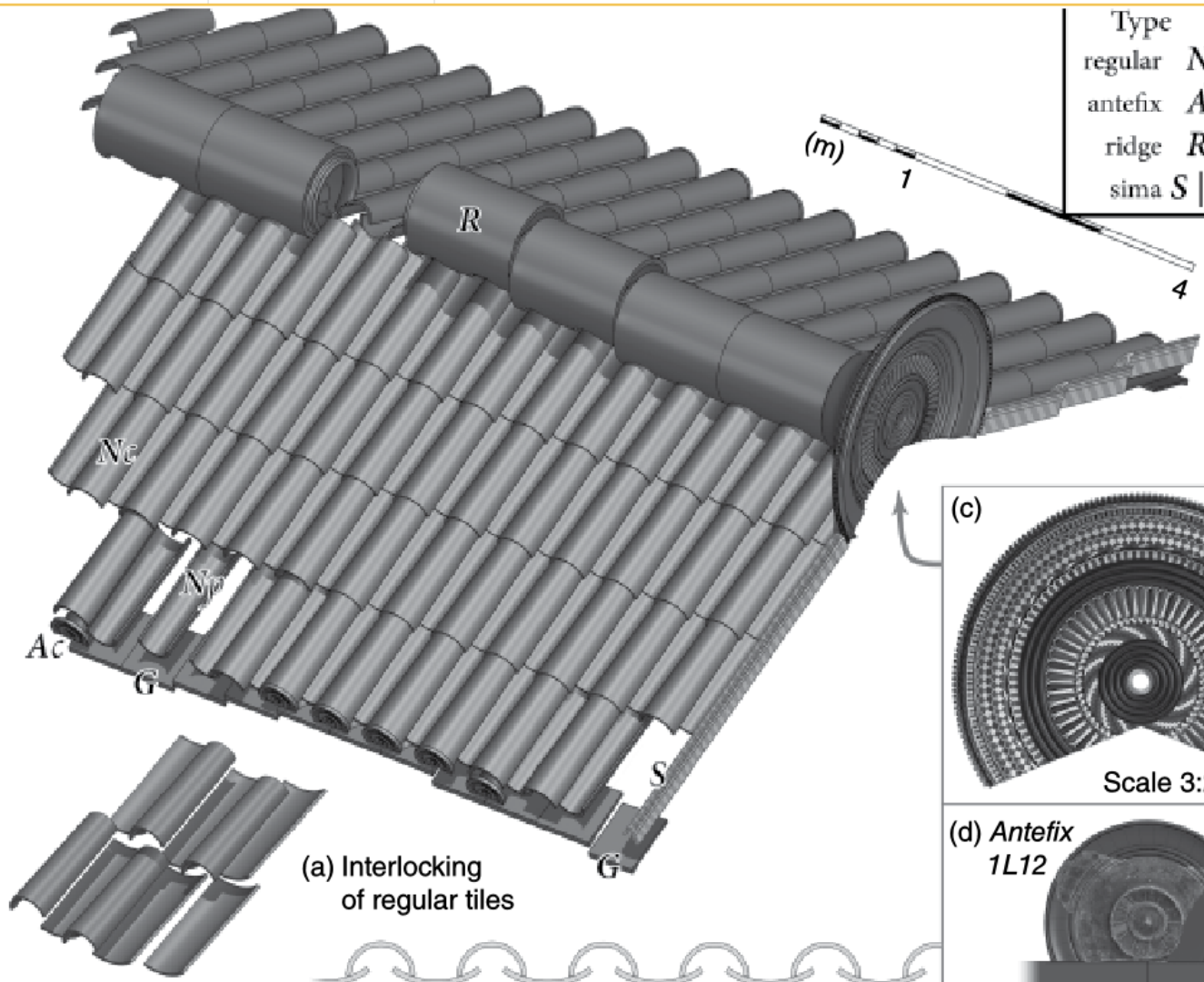
T. XXI





©2001 Brandon Cline





Type	Form
regular	$Np$ pan
antefix	$Ac$ cover
ridge	$R$
sima	$S   G$ geison

(a) Interlocking of regular tiles

(b) Cross-section through a row of regular tiles (scale 2:1)

